

2018

# أطللس

في الجغرافيا

ليلة الامتحان

للتأنيوية العامة

مع تحيات؛

أ/ أشرف سالم عبد الباقي

0100 3148609

الجغرافيا لها اسم واحد ...



## مراحل تطور الحضارة السياسية

### أرسطو ( فيلسوف يوناني )

- ١- تناولت مؤلفة السياسة الدولة المثالية وحدد عناصرها في:  
عدد سكان الدولة - مواردها الاقتصادية - العاصمة - الجيش - الحدود السياسية
- ٢- حدد قوة الدولة أو ضعفها في عدد سكانها - مواردها الاقتصادية - العلاقة بينهما .
- ٣- اهتم بموقع الدولة الجغرافي وتأثير المناخ عليها -٤- ناقش موضوع الحدود السياسية المحصنة .

### ابن خلدون ( عالم عربي )

- ١- أضاف الكثير للفكر الجغرافي في مقدمة التاريخ .
- ٢- ركز على أهم ظاهرتين سياسيتين في العالم الإسلامي هما القبيلة والمدينة-
- ٣- وضع الإطار العام لدورة حياة الدولة وهي : النشأة - الثبات - النضج - الاضمحلال - - - -
- ٤- تحدث عن عوامل قيام الدولة وسقوطها

### فريدريك راتزل ( عالم ألماني )

- ١- كان الميلاد الحقيقي للجغرافيا السياسية على يده-
- ٢- وضع أول مؤلف علمي عن الجغرافيا السياسية يحمل اسمها الحالي علم-.....
- ٣- اعتبر الدولة بمثابة كائن حي الميلاد النمو الوفاة .
- ٤- تشكلت الخريطة السياسية نتيجة صراعات بين الكائنات ( الدول ) .

### س : اختر الإجابة الصحيحة مما بين القوسين :

- ١- تعد ..... أشهر الظواهر السياسية على خريطة العالم .
- ٢- (الدولة) - التجمعات الإقليمية - التجمعات الدولية - القوى الكبرى ( من أمثلة الأحلاف العسكرية حلف ..... )
- ٣- وضع ..... الإطار العام الذي عرف باسم دورة حياة الدولة .
- ٤- ( ابن خلدون - أرسطو - داتزل - ألفرد ماهان )
- ٥- يستخدم علم ..... الحقائق الجغرافية من أجل التوسع .
- ٦- ( الجغرافيا السياسية - الجيوبولتيك ) - العلاقات الدولية - التاريخ )
- ٧- تعد قادة ..... أكثر القارات التي تضم دولاً حبيسة .
- ٨- ( أفريقيا - آسيا - أوروبا - أمريكا الجنوبية )
- ٩- يعد كل من ..... ، ..... من أهم خصائص السكان تأثيراً في الخريطة السياسية للعالم .
- ١٠- ( اللغة والسن - الدين والنوع - السن والنوع - الدين واللغة )
- ١١- تعد ..... نموذجاً للنظام البرلماني على مستوى العالم .
- ١٢- ( فرنسا - الولايات المتحدة الأمريكية - المملكة المتحدة - مصر )

د. ظهرت جغرافيا الانتخابات على يد .....

( راتزل - كيلين - أرسطو - سيجفريد )

٩- جامعة الدول العربية منظمة .....

( اقتصادية - إقليمية ) عسكرية - دولية )

١٠- ظهر النظام العالمي الجديد لأول مرة على يد .....

( ويلسون - جورج بوش - كيندي - جورباتشوف )

س: دال جغرافياً : شهدت الخريطة السياسية تغيرات مستمرة عبر مر التاريخ .

س: هل تشابهت أفكار فريديريك راتزل مع ابن خلدون ؟

الجيوبولوتيك : دراسة الدولة كعضو جغرافي مستخدمة قوتها لتحقيق هدفين .

داخلي : تحقيق الوحدة والانسجام خارجي : التوسع في حدودها بالاستيلاء على الدول المجاورة .

تأسس علم الجيوبولوتيك على يد العالم السويدي رودلف كيلين .

**حدوث خلط بين الجيوبولوتيك والجغرافيا السياسية** في الفترة ما قبل الحرب العالمية الأولى إلى ما بعد الحرب العالمية الثانية ، حيث اعتقد البعض أنهما علما واحد وظهر ذلك من خلال التوسع الإقليمي والغزو الاستعماري وكان أبرز هذه الصور في ألمانيا التي استغلت مفاهيم راتزل بصورة خطأ في توسعها الاستعماري على حساب الدول المجاورة التي اعتبرتها المجال الحيوي لها .

**أهداف الجغرافيا السياسية :**

١- دراسة - الدولة من حيث ملامحها الجغرافية .

٢- تحديد عناصر القوة والضعف للوحدات السياسية .

٣- تحليل التجمعات الإقليمية والعالمية تحليل جغرافي .

٤- التعريف بالمشكلات السياسية وتحليلها وتقديم الحلول لها . (دال جغرافيا)

مثل: دور الجغرافيين بعد الحرب العالمية الأولى والثانية في رسم الحدود السياسية الحديثة في أوروبا -

مثل: دور الجغرافيا في الدفاع عن حق مصرفي قضية طابا . -

٥- توفير البيانات والمعلومات اللازمة لاتخاذ القرارات السياسية والعسكرية ذات الأبعاد الجغرافية .

**مجالات الجغرافيا السياسية :**

**قديمًا :**

١- دراسة الوحدات السياسية ( مقومات بقائها عناصر قوتها ) .

٢- دراسة العلاقات السياسية بين الدول 3 دراسة المشكلات السياسية المختلفة .

**حديثًا :**

١- دراسة الوحدات السياسية وعلاقتها ومشكلاتها السياسية .

٢- التحليل السياسي للقوة 3 النظام العالمي الجديد وما ينتج عنه من تغيرات - -

**الدولة كمجال لدراسة الجغرافيا السياسية :**

١- دراسة الخصائص الطبيعية للدولة من موقع ومساحة وتضاريس ومناخ -

٢- دراسة الخصائص البشرية من سكان وأنشطة اقتصادية .

٣- دراسة السياسات العامة للدولة وعلاقتها الخارجية .

٤- تحليل قوة او ضعف الدولة في ضوء خصائصها الطبيعية والبشرية-

### النظام العالمي الجديد :

١- يعد هذا المجال بالغ الأهمية خاصة مع التغيرات السريعة التي يشهدها النظام العالمي بسبب

اتجاه القوى العالمية الكبرى نحو الهيمنة والسيطرة على مقدرات وموارد دول العالم الثالث

٢- يتميز النظام السياسي العالمي بالشمولية .

### الجغرافيا السياسية والتقنيات الحديثة :

#### (١) الاستشعار عن بعد :

تطور وسائل التصوير الجوي والفضائي وأجهزة تحديد الموقع العالمي GPS إلى توفير معلومات

أكثر دقة عن المجالات التي تهتم بها الجغرافيا السياسية ومنها :

١- الحدود السياسية . ٢- الممرات الملاحية والمياه الإقليمية . ٣- مناطق النزاعات الدولية .

#### (٢) تطور وسائل الاتصال والتكنولوجيا :

أصبح العالم وحدة واحدة تعرف بالقرية الكونية وذلك نتيجة السرعة الهائلة التي تتدفق بيها البيانات والمعلومات عبر حدود السياسة للدول .

#### (٣) نظم المعلومات الجغرافية :

١- توفير كافة البيانات والمعلومات عن الموارد الطبيعية والبشرية للتعرف على مدى قوة الدولة .

٢- توفير خرائط حديثة ودقيقة عن الدول 3 مساعدة متخذى القرار في اتخاذ القرارات السليمة .

### أنواع الدول تبعاً للنظام السياسي والإداري :

الدولة الاتحادية (المركبة)		الدولة الوحيدة (المركزية)	المعلوم
الكونفيدرالية	الفيدرالية		
عبارة عن انضمام دولتين أو أكثر في اتحاد ينظمه معاهدة لتحقيق غايات مشتركة مع احتفاظ كل دولة بشخصيتها القانونية وسيادتها خارجياً وداخلياً .	دولة مقسمة إلى وحدات إدارية قد تكون ولايات أو مقاطعات أو محافظات ويكون لهذه الوحدات نوع من الاستقلال الذاتي فيما عدا النواحي المالية والدفاعية .	الدولة التي توجد فيها حكومة واحدة ومجلس نيابي واحد وتسيطر الحكومة المركزية فيها على جميع السلطات المحلية في الولايات والأقاليم والمحافظات والمجالس البلدية وتستمد قراراتها من الحكومة المركزية.	

الفصل	المحتوى	أمثلة
١- تجانس سكانها (عرقيا دينيا ثقافيا) ٢- تحوى قلب أو نواة وهي العاصمة وينور حولها أنشطة السكان . ٣- معظمها ليست كبيرة المساحة ، ماعدا الصين . ٤- قلة العوايق الطبيعية ( جبال غابت ) عدا دولة اليابان لماذا؟ ..... ..... ٥- ارتفاع الكثافة السكانية .	١- لها دستور فيدرالى واحد . ٢- للشعب حق المشاركة في إدارة الشؤون المركزية . ٣- تحقيق التوازن بين السلطة المركزية والسلطات المحلية لكل ولاية . ٤- الأمور السيادية من اختصاصات السلطة المركزية . ٥- لا يمكن ان تتحول الى اتحاد كونفدرالى	فرنسا ( نموذج مثالى ) اليابان
١- تحتفظ كل دولة فى الاتحاد بعاصمتها المستقل . ٢- كل دولة عندها دستور خاص ٣- تتمتع كل دولة بحق التمثيل بشكل مستقل لكل دولة العملة النقدية الخاصة بها وقد يكون هناك عملة واحدة للاتحاد من الممكن ان تتحول الى اتحاد فيدرالى مثل سويسرا . ٤- الأمور السيادية تتعلق بحكومات الأقاليم .	الاتحاد الأوروبى - الاتحاد السوفيتى .	استراليا البرازيل الهند

### عواصم السدول

مفهومها : هي المدينة التي تستقر فيها حكومة الدولة ورئاستها وسلطاتها الثلاث وسفارات الدول الأجنبية والمؤسسات القومية والدولية على اختلاف انواعها .

### العوامل التي يتوقف عليها اختيار العاصمة

العامل التاريخي	سهولة المواصلات	الحماية والدفاع	السيادة القومية
- المدينة التي ظلت لعدة قرون مركزاً سياسياً وثقافياً للدولة . روما عاصمة إيطاليا باريس عاصمة فرنسا القاهرة عاصمة مصر	سهولة الاتصال بين العاصمة وبقية أجزاء الدولة كمديد عاصمة أسبانيا موقعها على نهر ملاحى كالخرطوم عاصمة السودان تقع على بحر مثل نواكشوط عاصمة موريتانيا على المحيط الأطلسي	تحاول الدولة أن تكون عاصمتها بعيدة عن الحدود لأن هذا يعطيها عمقا جغرافيا ويوفر لها الحماية مثل اختيار أنقرة عاصمة لتركيا بادالا مان إستنبول	موسكو عاصمة روسيا ذات الغالبية السلافية

### سمات العواصم :

- ١- مركز للحكم والإدارة حيث تضم القوى السياسية فهي ضابط إيقاع لكل أجزاء الدولة.
- ٢- مركز للقوة والسلطة حتى تتمكن من بسط سلطاتها على كل أجزاء الدولة.
- ٣- حلقة اتصال بين الدولة والعالم الخارجي
- ٤- المركز الثقافي للدولة .
- ٥- مركز للحشد السياسى .
- ٦- يكون موقعها عادة ملتقى طرق النقل والمواصلات فى الدولة.

### س : دلي : تتعدد سمات العواصم للدولة ؟

جـ / .....

## تصنيف العواصم :

### العواصم القديمة :

هي التي ظلت لقرون طويلة مركزا ثقافيا واقتصاديا رئيسيا في الدولة مثل باريس وروما ولندن والقاهرة - العواصم المستحدثة : هي التي قررت الحكومات نقلها الى مدن اخرى مثل اليابان نقلت عاصمتها من كيوتو الداخلية إلى طوكيو المدينة الساحلية

قلب الدولة هو منطقة تشكل أهمية وثقل اقتصادي او سكاني او ثقافي او سياسى في الدولة  
أنواع قلب الدولة على حسب الأهمية :

- ١- ذات الاهمية الاقتصادية : اقليم البحيرات الخمس بين كندا و U.S.A -
- ٢- ذات الاهمية السياسية : القاهرة الكبرى في مصر-
- ٣- ذات الاهمية الثقافية والدينية : مكة المكرمة في المملكة السعودية-
- ٤- ذات التركيز السكاني : جنوب افغانستان-

## المقومات الطبيعية للدولة

### الموقع :

الموقع الفلكي : يقصد به موقع الدولة بالنسبة لخطوط الطول ودوائر العرض وهي الأكثر أهمية :  
١- تحديد الملامح العامة لمناخ الدولة . ٢- يؤثر في النشاط البشرى للسكان .

### الموقع الجغرافي:

١- الموقع بالنسبة لليابس والماء : تصنف الدول بالنسبة لليابس والماء الى دول بحرية ودول داخلية .

الدول البحرية : هي الدول التي يشرف موقعها الجغرافي على مسطحات مائية مفتوحة  
أهمية الموقع البحري للدولة

- ١- وسيلة اتصال الدولة بالعالم الخارجى دون عوائق .
- ٢- احتكاك الدولة حضاريا بغيرها من الدول .
- ٣- تمتعها بالثروات البحرية فى مياهها .
- ٤- زيادة دخل الدولة من السياحة الشاطئية .

تختلف الدول البحرية من حيث إشرافها على المسطحات المائية

- ١- دول تشرف على البحر بواجهة بحرية واحدة : سوريا و شيلي .
- ٢- دول تشرف على البحر بوجهتين : مصر و السعودية و المغرب و فرنسا .
- ٣- دول تشرف على البحر من جميع جهاتها( الدول الجزرية : ) بريطانيا و اليابان و الفلبين

الدول الداخلية ( الحبيسة ) هي التي تقع داخل اليابس وليس لها اتصال مباشر بالبحار المفتوحة و تتصل بالعالم الخارجى بالمرور فى أراضى الدول المجاورة مثل إثيوبيا و أفغانستان و أوغندا

أكثر قارة تحتوى على دول حبيسة هي :

أفريقيا يليها آسيا ثم أوروبا ثم أمريكا الجنوبية :

وتتوقف أهمية الموقع البحرى على عدة عوامل :

- ١- طول الساحل .
- ٢- الظهير الساحلى .
- ٣- أهمية المسطح المائى .

قارة تغلو من الدول الحبيسة : ( أمريكا الشمالية - استراليا ) .

**٢. الموقع بالنسبة للدول المجاورة :**

هناك دول يجاورها عدد قليل من الدول كالمغرب التي تحدها دولتان - الجزائر و موريتانيا و U.S.A تحدها المكسيك و كندا

غالبا ما تتأثر الدولة بجيرانها وبالأحداث التي تجرى فيها فمثلا الصين يحدها 11 دولة .

**كثرة الدول المجاورة له عيوب وبعض المزايا**

**العيوب :** يسبب العديد من المشكلات مثل السودان التي يجاورها سبع دول .  
**المزايا :** يؤدي إلى تحقيق التعاون وزيادة قوتها مثل دول غرب أوروبا .

**٣. المواقع المركزية والهامشية :**

المواقع المركزية تتوسط العالم جغرافيا مثل موقع مصر و تمركزه في العالم القديم دول أخرى موقعها هامشيا حيث تقع على اطراف العالم مثل موقع نيوزيلاندا-

**٤. المواقع الاستراتيجية :**

هي المواقع التي تكتسب أهمية بالغة في السلم والحرب ؛ نظرا لإشرافها وإمكانية تحكمها في طرق الملاحة البحرية الدولية أو البرية .  
مثل : قناة السويس ومضيق باب المندب و مضيق جبل طارق .

**المساحة**

المقصود بها : هي رقعة الأرض التي تشغلها الدولة بحدود سياسية واضحة المعالم ومعترف بها دوليا .  
هناك تباين واضح في مساحة الدول فبعضها تبلغ مساحتها ملايين الكيلومترات مثل روسيا الاتحادية ، على عكس دولة الفاتيكان التي تبلغ مساحتها أقل من 1 كم<sup>2</sup> .

**مزايا وعيوب الدول ذات المساحة الكبيرة والصغيرة**

المساحة الصغيرة للدولة	المساحة الكبيرة للدولة	
<ul style="list-style-type: none"> <li>- ضبط الدولة وإدارتها بسهولة</li> <li>- تنمية وتطوير جميع أجزاء الدولة</li> </ul>	<ul style="list-style-type: none"> <li>- تنوع في التركيب الجيولوجي وبالتالي تنوع الموارد المعدنية ك: الصين .</li> <li>- تتبنى نظرية الدفاع بالعمق .</li> <li>- تستوعب عدد كبير من السكان يمكنهم استغلال مواردها الاقتصادية .</li> <li>- سهولة نقل سكانها ومصانعها أثناء الحرب</li> </ul>	<b>المزايا</b>
<ul style="list-style-type: none"> <li>يسهل اختراقها في حالة الحرب مثل : سيطرة ألمانيا على هولندا و بلجيكا أثناء الحرب العالمية الثانية .</li> <li>تتأثر كثيرا بالكوارث الطبيعية اذا تعرضت لها كالزلازل والاعاصير</li> </ul>	<ul style="list-style-type: none"> <li>تحتاج منها إلى جهود وإمكانات كبيرة للسيطرة على أجزائها المترامية الأطراف</li> </ul>	<b>العيوب</b>

س: **دليل جغرافيا : لا تقاس قوة الدولة بملايين من الكيلومترات .**

أو : **هناك عدة عوامل تحدد أهمية مساحة الدولة .**

- ١) حجم الموارد وخصوبتها .
- ٢) التنوع السياسي والاقتصادي .
- ٣) القدرة التشغيلية للسكان .
- ٤) عدد السكان وتوزيعهم .
- ٥) سهولة الاتصال بين أجزاء الدولة

## الشكل

تختلف الدول من حيث شكلها العام، ويمكن تقسيمها إلى أنواع مختلفة وهي :  
المنتظم أو المندمج المستطيل (الشريطي) المجزأ المحتوى (الجيوب - - )  
**الشكل المنظم ( المندمج ) :** تكون المسافة من وسط الدولة إلى اطرافها متساوية تقريبا مثل فرنسا و مصر و بلجيكا وهو أقرب إلى الدائرة

### مميزات الدول ذات الشكل المندمج

- ١- قدرة الحكومة على تحقيق أفضل اتصال وسيطرة على أجزاء الدولة لتساوى ابعاد الدولة
- ٢- حسن الإدارة الداخلية لأن طول حدود الدولة بالنسبة للمساحة
- ٣- يقلل من احتكاك ونزاع الحدود
- ٤- توفر لجيشها الحرية المكانية للحركة

### دول شكها مندمج ذو بروز

تبدو الدولة مندجمة عدا جزء منها يبرز داخل دولة أخرى مثل الكونغو و افغانستان  
**الشكل المستطيل ( الشريطي ) :** ويطلق هذا الشكل على الدولة إذا بلغ طولها ستة أمثال عرضها ويكون شكل الدولة قريب من المستطيل  
- تمتد بشكل طولي من الشمال إلى الجنوب مثل :شيلي و ايطاليا ويساعد ذلك على تنوع مناخ الدولة والإنتاج .  
- عكس الدول التي تمتد بشكل عرضي من الشرق الى الغرب مثل تركيا و منغوليا وهذا لا يساعد على تنوع مناخها .

**الشكل الجزأ :** هو الذي تكون فيه أراضي الدولة غير مترابطة جغرافيا يأخذ الشكل المجزأ للدول ثلاثة أنماط هي:

بحرية مجزأة : وهي الدول الجزرية التي تفصل المياه بين جزرها مثل اليابان و إندونيسيا  
برية مجزأة : التي تفصل بين أراضيها دول أخرى مثل :الاسكا التابعة U.S.A وتفصل بينهما كندا  
برية بحرية مجزأة : التي يكون جزء من أراضيها متصل مع اليابس والجزء الآخر موجود كجزيرة

في البحر مثل :إيطاليا وجزيرتي سردينيا و صقلية واللتين تنفصلان عنها بمياه البحر المتوسط  
الشكل المحتوى ( دولة الجيبية ) : يطلق على الدولة المحاطة من جميع الجهات بدولة واحدة ولا يمكن الوصول إليها الا بالمرور في أراضي واجواء الدولة المطوقة لها  
مثل ليسوتو المحتواة بدولة جنوب إفريقيا .

## المناخ

يؤثر المناخ بشكل مباشر أو غير مباشر في تحديد أهمية الدولة ووزنها السياسي ويؤثر في العديد من الأنشطة البشرية والاقتصادية .

### ما النتائج التنوع المناخي للدولة يؤدي إلى :

الاقتراب من الاكتفاء الذاتي حيث التنوع في الإنتاج الزراعي الأنشطة الاقتصادية يساعد على التكامل بين أقاليم الدولة وتعزيز وحدتها الوطنية وتمثل U.S.A نموذج لهذا التكامل



التقدم العلمي والتكنولوجيا وتأثيره على المناخ يقلل من أثر المناخ السلبي على الدولة من خلال التقدم في وسائل التكيف والزراعة الحديثة

### **التضاريس**

تختلف دول العالم من حيث مظاهر التضاريس التي تتشكل منها أراضيها  
دول أغلب أراضيها سهلية مثل : هولندا و ألمانيا دول أغلب أراضيها جبال كسويسرا واليابان-  
دول متنوعة التضاريس مثل مصر والبرازيل

### **س: تعد المظاهر التضاريسية من العوامل المؤثرة في قوة الدولة .**

- ١- تحدد سير العمليات العسكرية .
- ٢- تؤثر في توزيع السكان في الدولة .
- ٢- تعتمد طبيعة الأنشطة البشرية على نوع المظهر التضاريسي السائد في الدولة-.
- ٣- تؤثر في مدى استثمار موارد الدولة المائية والمعدنية .

### **المظاهر تضاريسية تؤثر في توزيع سكان العالم**

١- السهول تتنوع السهول في العالم ما بين سهول فيضية و صحراوية وساحلية-  
السهول الفيضية الواسعة حول الأنهار الكبرى هي المهد الأول الذي أقام فيه الإنسان حضارته الأولى ، وكلما زادت مساحة السهول في الدولة كان لذلك آثار ايجابية على الدولة

### **الآثار ايجابية للسهول على الدولة**

#### **زيادة قوة الدولة اقتصاديا حيث:**

- ١- تنوع الإنتاج الزراعي مثل سهول نهر النيل في مصر .
- ٢- تطور العمران والأنشطة الصناعية والتجارية لسهولة النقل والمواصلات وإنشاء البنية التحتية.
- ٣- سهولة الاتصال والامتزاج الثقافي وتعزيز الوحدة بين سكانها-

#### **الآثار السلبية للسهول على الدولة**

حيث تجعل الدولة مكشوفة وأقل منعة أثناء تعرضها للاحتلال

- ٢- المرتفعات :
- تفضل الأمم عادة أن تنش في مناق ببلية لأنها مناق محمية وتكشف المناق المجاورة حولها .

#### **الجوانب ايجابية للجبال :**

- ١- تمنح الدولة مزيد من القوة لأنها تشكل مواقع استراتيجية في المراقبة والدفاع-
- ٢- تشكل حدودا طبيعية واضحة بين كثير من الدول كجبال البرانس بين إسبانيا وفرنسا-
- ٣- تشغل في كثير من الدول مناطق سياحية للاصطياف مثل جبال بلاد الشام أو للتزلج على الثلوج شتاء مثل جبال الألب في أوروبا .
- ٤- بها الثروات المعدنية التي تعد أساس الصناعة-

#### **الجوانب السلبية للجبال :**

- إعاقة تحقيق التنمية الشاملة .
- صعوبة الاتصال بين أجزاء الدولة .
- تعزيز روح الانفصال لبعض الأقليات مثل أقلية إقليم كتالونيا في إسبانيا .

## النبات الطبيعي

- أهمية الغابات :** ١- إنتاج الأخشاب لبناء وصناعة السفن والآثاث. -  
٢- توفير المطاط الذي يعتبر مهم للطائرات والسيارات.  
٣- استخدام أشجار الغابات في توفير العديد من الأدوية والمستحضرات الطبية.  
٤- توفر أماكن يمكن للجوء إليها والاحتفاء فيها في حالة الحرب.  
٥- مصدر للدخل القومي .

### دور الحشائش على مر التاريخ :

العصور القديمة : كانت أهم مناطق الرعي في العالم  
العصر الحالى : تساعد على نمو اقتصاد بعض الدول حيث تعد من أهم مناطق المراعى الطبيعية  
للثروة الحيوانية مما يزيد من انتاج الالبان واللحوم والصوف كما فى استراليا و الأرجنتين

## أهمية دراسة المقومات البشرية للدولة

لا يمكن أن تقوم الدولة دون وجود العنصر البشرى الذى يستثمر الأرض ويعطى لها قيمة فقد شهدت البشرية تغييرات مستمرة من حيث نمو السكان أو توزيعهم أو نشاطهم الاقتصادى ومراكز عمرانهم .  
**المقومات البشرية للدولة** السكان التركيب الاقتصادى القوة العسكرية القوة التنظيمية. - -

### أولاً : السكان

يتباين توزيع السكان بين الدول على خريطة العالم  
فالكثرة العديدة لسكان الصين روسيا U.S.A - - مع توافر عدد من المقومات الأخرى مكنها من بناء  
قوتها السياسية والعسكرية فأصبحت تؤدي دورا مهما في السياسة الدولية للعالم

مميزات الحجم الكبير للسكان	سلبيات الحجم الكبير للسكان
١- إعداد جيوش عسكرية ضخمة	١- صعوبة توفير الغذاء
٢- توفر قوي بشرية عاملة في مختلف المجالات	٢- صعوبة توفير الأمن والحماية
٣- تتيح فرص ظهور المبدعين في مختلف المجالات	٣- ظهور حركات التمرد والانفصال

**خصائص السكان** مجموعة الخصائص السكانية التى تميز مجموعة بشرية عن أخرى كالسن والنوع واللغة والديانة والحالة التعليمية... الخ  
يعد الدين واللغة من أهم تلك الخصائص تأثيرا فى الخريطة السياسية فى العالم حيث أن الدين واللغة على أساسهما ترسم الحدود السياسية بين الدول أو فى النزاعات السياسية بين الدول بل وفى داخل الدولة الواحدة .

## أهم خصائص السكان

### ١- التركيب النوعى :

**الدول المتقدمة** : تسهم المرأة على نطاق واسع فى العملية الإنتاجية  
**الدول النامية** : تقل مشاركة المرأة لأسباب دينية أو اجتماعية  
الدول التى ترتفع فيها نسبة الأطفال ونسبة كبار السن يسبب لها مشكلة فى ارتفاع معدل الإعالة والتى ترتفع فيها نسبة الشباب فذلك يشكل أساس القوى العاملة لأنشطتها الاقتصادية وبأجور منخفضة .

**٢. التركيب العمري :**

كلما زادت نسبة صغار السنة (أقل من ١٥ سنة) زاد معدل الإعالة في الدول النامية .

**٣. الهجرة :****الهجرة آثار إيجابية وسلبية سواء للدول التي ترسل المهاجرين أو التي تستقبلها**

الدول المرسلّة للمهاجرين	الدول المستقبلة للمهاجرين	الإيجابيات
توفر الأيدي العاملة	القضاء على مشكلة البطالة- زيادة الدخل كما في مصر-	السلبيات
تعاني من مشكلة عدم التجانس بين سكانها والمهاجرين كما في الدول الأوروبية ودول الخليج	تؤدي إلي تفرغ الدولة من الأيدي العاملة خاصة الكفاءات والعقول	

**٤. الدين :** يعد الدين عاملا من عوامل التجانس السكاني للدولة .

لم يعد الدين من العوامل التي تثار من اجلها المنازعات لأسباب تتعلق بانتشار الثقافة وتغليب المصالح السياسية والاقتصادية إلا في بعض الدول التي لم ترتقي بفكرها وثقافتها لمصاف الدول المتقدمة

**٥. اللغة :** تعد اللغة وسيلة مهمة للتفاهم والاتصال وتبادل الآراء والأفكار بين سكان الدولة الواحدة وعامل مهم

في توحيد سكانها قوة الدولة وتماسكها مثل الدول العربية .

الدول ذات اللغات المتعددة يؤدي ذلك إلى ضعفها

يمكن تعدد اللغات لا يؤثر على قوة الدولة : حيث أن بعض الدول يوجد فيها أكثر من لغة رسمية مثل سويسرا حيث يوجد بها ٤ لغات ولم يؤثر ذلك على قوة الدولة وتماسكها

**٦. الحالة التعليمية والتكنولوجية :**

أثر التطور العلمي والتكنولوجي في تقدم الأمم

تتسابق الدول الكبرى على جذب العلماء من الدول الأخرى للعمل فيها بشتى وسائل الجذب في

مقابل معاناة الدول النامية من ظاهرة هجرة العقول

كشفت السنوات الأخيرة من القرن ال 22 وبداية القرن الجديد أخطر الجوانب البشرية تأثيرا في

السلوك السياسي للدول ووزنها على خريطة العالم ألا وهو :

- **التكنولوجيا :** هي فن الإنتاج أي الأساليب والوسائل المستخدمة في عملية الإنتاج

نتيجة اهتمام الدول بالبحث العلمي والدعم المادي له يحدث التقدم التكنولوجي والذي يتبعه تطور

في كافة المجالات الصناعية والزراعية والتجارية ... إلخ

فتقدم الصناعة حاليا لم يعد يتحقق حيث توجد المواد الخام ولكن حيث توجد العقول والمهارات

ومثال ذلك اليابان .

**ثانياً : المركب الاقتصادي**

**تعد الجوانب الاقتصادية من أهم مقومات الدولة :** لأن وزن الدول على المستوى العالمي

يتحدد على أساس ما تملكه الدولة من موارد اقتصادية وقدرة السكان على استغلال هذه الموارد

تمثل المصالح الاقتصادية أهم صور المصالح التي تربط بين الأمم .



- ٤- قدرة الحكومة على بسط نفوذها على كل أرجاء الدولة وإحكام السيطرة عليها.  
٥- أن تكون الإدارة الحكومية على درجة عالية من الشفافية والكفاءة.  
**أبعاد وعناصر قوة الدولة :**

- ١- القوة المورفولوجية (مساحة شكل) .  
٢- القوة الديموغرافية .  
٣- القوة الاقتصادية .  
٤- القوة العسكرية .  
٥- القوة التنظيمية .

**س : ما العلاقة بين التنظيم الحكومي وقوة الدولة ؟**

## النظام السياسي والانتخابي بالدولة

**أولاً : مفهوم النظام السياسي :**

في صورته المؤسسية أو التنظيمية	في صورته الاجتماعية
هو مجموعة المؤسسات التي تتوزع بينها عملية صنع القرار السياسي وهي المؤسسة التشريعية والتنفيذية والقضائية	هو نظام اجتماعي يقوم بأدوار ووظائف متعددة استناداً إلى سلطة أو قوة يستند إليها لإدارة موارد المجتمع ، وتحقيق الأمن (داخلي وخارجي) ، وتحقيق أكبر قدر من المصلح العامة

**ثانياً : أنظمة الحكم في العالم :**

- لا يوجد نظام حكم مثالي في العالم ، فكل نظام مزايا وعيوب وتختار كل دولة ما يناسبها من أنظمة الحكم في العالم لان الدول تختلف سياسياً وحضارياً وثقافياً ولكل منها تجربته الخاصة  
**أنظمة الحكم الديمقراطية تعتمد على :-**
- ١- مبدأ الفصل بين السلطات  
٢- تركيز على مبدأ التداول السلمي للسلطة - -

النظام الرئاسي	النظام البرلماني	النظام الرئاسي
السلطة في هذا النظام مشتركة بين الرئيس والحكومة وينظمها الدستور	البرلمان المنتخب مصدر للتشريع	السلطة التنفيذية فيه مستقلة عن السلطة التشريعية
- نظام وسطي بين النظام البرلماني والرئاسي . مثل : فرنسا	- رئيس الوزراء يسود ويحكم - الرئيس أو الملك يسود ولا يحكم مثل : المملكة المتحدة	السلطة التشريعية مصدر للتشريع السلطة القضائية هيئة مستقلة . - الفصل التام بين السلطات مثل : USA

**ثالثاً : أهمية الانتخابات للدول :**

- ١- الانتخابات أداة للاختيار -٢- يتم الاختيار على أساس المساواة بين المواطنين - -  
٣- لاتضع فوارق بسبب الأصل والمنشأ للناخبين -

**١- النظام الانتخابي -**

هي مجموعة القواعد و التشريعات والقوانين التي تنظم عملية انتخاب ممثلي الشعب  
**أسس وقواعد العملية الانتخابية :**

- ١- تقسيم الدوائر الانتخابية . -٢- الترشح للانتخابات . -٣- إجراء الانتخابات -  
٤- فرز أصوات الناخبين -٥- تحديد الفائزين . - -

## ٢. الجغرافيا السياسية والانتخابات

السياسية.  
١- تدرس تقسيم الدولة إلى دوائر انتخابية وعدد هذه الدوائر وحدودها ومواقعها ومساحتها وشكلها وعدد سكانها وخصائصهم واستخدامات الأرض في داخلها  
٢- التغيرات التي تطرأ على الدوائر الانتخابية -٣- التباين الجغرافي في التصويت وأنماطه وأسبابه

٣. **جغرافيا الانتخابات** نتيجة لارتباط الجغرافيا السياسية بالعملية الانتخابية ظهر فرع جديد في الجغرافيا السياسية وهو جغرافيا الانتخابات والتي نشأت على يد الفرنسي اندريه سيجفريد

### أهمية جغرافيا الانتخابات

- تفسير التباين في الأنماط الانتخابية السائدة في مكان معين .
- دراسة وتحليل تغيرات السلوك التصويتي للناخب من مكان لآخر .

### الفرق بين الحدود السياسية والتخوم

التخوم	الحدود السياسية
ظاهرة جغرافية	ظاهرة بشرية
ليس لها أساس قانوني	لها أساس قانوني
لها طول وعرض	ليس لها طول وعرض
تحتوي على موارد وثروات	لا تحتوى على موارد وثروات
اختلفت وحل محلها الحدود	

### ترجع نشأة الحدود السياسية إلى عدة عوامل :

- ١- زيادة عدد السكان
- ٢- الحاجة الى تنمية المناطق الهامشية وعدم الرضا عنها .
- ٣- المعاهدات المبرمة بين الدول -٤- تصفية الاستعمار لمستعمراته -٥- الحروب - -

### مراحل تخطيط الحدود السياسية

المرحلة الأولى التعريف والتخطيط	المرحلة الثانية التحديد	المرحلة الثالثة التعيين	المرحلة الرابعة إدارة الحد
تشتمل - المعاهدة على وصف الحدود والمناطق التي تخترقها كلما - كان الوصف تفصيليا ودقيقا كلما قلت احتمالات الاحتكاك والنزاع والعكس صحيح	- تقوم اللجنة الجغرافية بالاستعانة بالخرائط التفصيلية والصور الجوية والمرينات الفضائية لتحديد الحد وموقعه على الخرائط - تبرز في هذه المرحلة المسائل الصغيرة كمزرعة أو قرية يقع جزء منها في دولة والجزء الآخر في دولة ثانية مما قد يؤدي إلى تغيير مسار الحد عدة مئات قليلة من الأمتار	- يتم تعيين خط الحد على الطبيعة وتحقيقه على الخريطة - يستعان في المرحلة ب: - نصوص المعاهدة . - معلومات الجغرافيون في المرحلة الثانية. - الخرائط التفصيلية - تستخدم طرق توضيح الحد مثل الأسلاك الشائكة وأعمدة من الحجارة أو الأسمنت المسلح أو بناء الأسوار	يتم الاتفاق في هذه المرحلة على ما يلي: - منافذ عبور الحد - نقاط التفطيش والجمارك والحراسة - لجان فض المنازعات .

## الحماية والأمن أكثر الوظائف أهمية للحدود

- تعد الوظيفة الأكثر أهمية في الماضي ، حيث إن الغرض الأساسي من إقامة الحدود هو الأمن والحماية من الاعتداءات المفاجئة حيث تتركز الدفاعات العسكرية على طولها خاصة في القطاعات المعرضة لأخطار الغزو والتهريب .  
- قد ساهمت التقنية الحديثة بدور كبير في حماية الحدود من خلال المراقبة الجوية والأقمار الصناعية .  
تسقط التطورات الحديثة - نظرية الحد الأمن حيث أثرت التطورات الحديثة التي طرأت على وسائل الحرب خاصة في مداها وسرعتها وفعاليتها تدميرها وتخطيها للعقبات خاصة العقبات الطبيعية كالجبال على وظيفة الحد الأمنية .

### ٣ الحماية الاقتصادية :

- تحدد الحدود السياسية نصيب كل دولة من الموارد .  
- تراقب الدول تدفق السلع والبضائع عبر الحد وتحاول منع تهريب السلع .  
- تحدد الدول الرسوم الجمركية على السلع المستوردة لحماية منتجاتها المحلية .  
تسهم - في حماية المواطنين بفحص المنتجات المستوردة وتحديد مدى صلاحيتها أو جودتها للاستخدام .  
لكي لا تتضارب مصالح الدول عند استغلال مواردها عند الحدود تعتمد الدول إلى :  
١- تعيين حدودها بدقة حتى لا تحدث منازعات بين الدول نتيجة استغلال هذه الموارد .  
٢- عقد اتفاقيات خاصة بنصيب كل دولة من الثروات التي على الحدود كالمخزون البترولي والغاز الطبيعي مثل البترول والغاز الطبيعي بين دول الخليج وبين ليبيا وتونس

### ٤ الوظيفة السياسية والقانونية للحد :

- يتكون النظام السياسي العالمي من دول مستقلة ذات سيادة تفصل بينها حدود سياسية .  
- تسعى كل دولة إلى المحافظة على شخصيتها السياسية داخل حدودها من خلال :  
١- منع دخول الأشخاص غير المرغوب فيهم أيولوجي خشية تهديد التماسك القومي للبلاد .  
٢- كما يمنع على الحدود عبور الصحف والمجلات والكتب التي تضر بسلامة الوطن .

### أنواع الحدود السياسية

**أولا :** الحدود الطبيعية هي الحدود السياسية التي يتم رسمها على أساس ظاهرات طبيعية واضحة ، مثل الجبال والأنهار والبحار والبحيرات والممرات الملاحية والخلجان  
تعد الحدود الطبيعية من اقوي الحدود التي تفصل بين شعوب الدول المتجاورة ويصعب اختراقها-  
**١- الحدود الجبلية :**

### مميزاتها:

١- ظاهرة دائمة ومرنية وعريضة وقليلة السكان ويقتصر عبورها على ممرات معينة ولذلك تصلح لتكون حدود فاصلة بين الدول .  
٢- تعتبر خطوط دفاعية تستغلها الدول في إقامة التحصينات للدفاع عن نفسها ضد أي غزو .

### شكها:

١- تمتد على خط تقسيم المياه على طول القمم الجبلية -٢- تكون خط الحدود بين الدول عند أقدم الجبل .  
أمثلة : الحدود بين شيلي و الأرجنتين على جبال الإنديز الحدود بين فرنسا واسبانيا على جبل البرانس .

### س : ما أهمية الجبال كحدود للدول ؟

ج / .....

## الحدود النهرية :

### مميزاتها :

١- وضوحها في الطبيعة -٢- تمثل خط دفاعي ومانعا مائيا .

### عيوبها :

- ١- تغير مجاريها باستمرار -٢- ضفافها غير ثابتة بسبب الفيضان والنحت والإرساب ، مثل نهر ريو جراند الذي تسير معه الحدود بين الولايات المتحدة والمكسيك الذي غير مجراه فتحوّلت منطقة بانكو من تبعية الولايات المتحدة إلى المكسيك
- ٣- وجود بعض الجزر في مجرى النهر قد يعوق تحديد الحد السياسي-

### أشكال الحدود النهرية :

- ١- خط المنتصف : مثل نهر الريوجراند بين الولايات المتحدة والمكسيك
- ٢- خط العمق الملاحي : مثل الحدود بين فرنسا وألمانيا علي طول نهر الراين
- ٣- إحدى ضفتي النهر : حيث يجري النهر بكامله داخل دولة دون الأخرى وتكون إحدى ضفتيه داخل الدولة الأخرى مثل خط الحدود بين بولندا وكلا من دولتي بيلاروسيا وأوكرانيا علي طول نهر بوج احد فروع نهر القستولا

### ٣. الحدود البحرية :

- ١- حدود تتفق مع الخط الأوسط للبحيرة : الحدود بين كندا والولايات المتحدة التي تتماشى في البحيرات
- ٢- تتماشى الحدود البحرية حسب الاتفاقيات : بحيرة فيكتوريا حيث تقسم علي عدة أقسام غير متساوية

### ٤. الحدود البحرية :

يتم تحديد الحد السياسي البحري لدولة عند الحافة الخارجية للمياه الإقليمية

### ١ المياه الداخلية :

تقع فوق يابس الدولة وتشمل البحيرات الساحلية ومصبات الأنهار والخلجان محدودة المساحة- جميعها جزء من أرض الدولة لأنها محاطة بيابس الدولة لا تعد المياه الداخلية جزء من المياه الإقليمية-

### ٢ المياه الإقليمية :

تمتد من خط الساحل وتحدد حافته الخارجية من جهة البحر الحد السياسي للدولة تمارس الدولة سيادتها المطلقة عليه في الصيد و التجارة و استخراج الثروات تمتد من ٣ إلى ٣٠٠ ميل ، لكن اتفاق بين غالبية الدول علي أن نطاق المياه الإقليمية ١٢ ميل بحري-

### ٣ المياه التكميلية أو الملاصقة :

تمتد من نهاية المياه الإقليمية للدولة الساحلية إلي مسافة محددة باتجاه البحر - تمارس الدولة في هذه المياه سلطات جمركيه وإجراءات خاصة بالرقابة لتحقيق الأمن والسلامة لها للمحافظة علي مصالحها الحيوية هي جزء من أعالي البحار وسيادة الدولة عليها مشروطة بأمن وسلامة الدولة المجاورة لها

### ٤ المياه المحايدة :

هي تلي منطقة المياه التكميلية تجاه البحر وتدعي بعض الدول سيادتها عليها وتمنع الدولة ممارسة العمليات العسكرية الأجنبية فيها .



حددت بعض الدول القوية لنفسها مناطق في وسط المحيط لتجري فيها تجاربها النووية والصاروخية المختلفة ومن هنا فان الاعتراف بالدولة التي تدعي هذا الحق يعتمد على قوة الدولة

### ٥) أعالي البحار (المياه الدولية) :

هي المناطق البحرية المفتوحة للجميع بدون قيود والتي لا تدعي دولة ملكيتها ولا يحق لأي دولة أن تتدخل في حرية الملاحة فيها.

### ٦) الرصيف القاري :

هو امتداد لليابس تحت مياه البحر ويمتد من خط الساحل حتى عمق 133 قامة ( القامة = 182 سم ) للدولة حتى استكشاف الموارد الاقتصادية المائية والمعدنية الموجودة به واستغلالها وقد ظهرت قيمته بعد الاكتشافات البترولية الهائلة أمام سواحل بعض الدول في بحر الشمال والخليج العربي وخليج المكسيك

### س: دلي جغرافيا :

١- فرنسا و USA دول متنوعة الحدود الطبيعية .

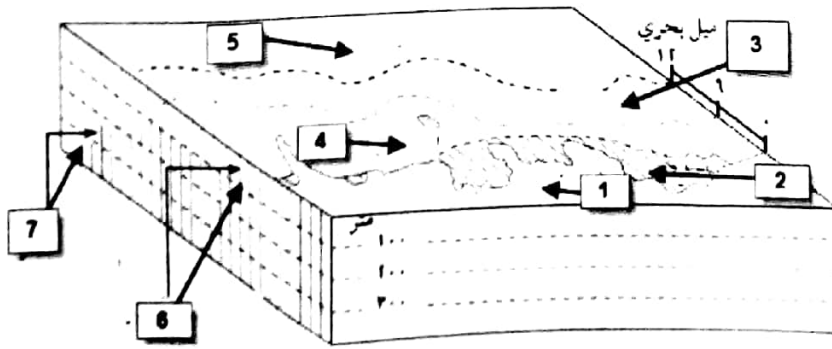
س: ما مدى استفادكم من مادة الجغرافيا السياسية ؟

### أهمية الحدود البحرية

١- وظيفة الحد البحري لا تقل أهمية وخطورة بالنسبة للدول عن حدها البري وذلك لأن الحد البحري يقوم بمجموعة من الوظائف للدولة تتمثل فيما يلي:

- حماية حدودها البحرية من السفن المشبوهة ( الحماية والأمن ) .
  - حماية اقتصاد الدولة من خلال منع تهريب البضائع المختلفة .
  - يضمن للدولة حقوقا مختلفة منها ما هو اقتصادي أو عسكري .
  - وقاية الدولة من أي أوبئة أو أمراض قد تدخل إليها من خلال السفن القادمة من دول أخرى .
  - حيث تخضع للتفتيش الصحي بمجرد دخولها المياه الإقليمية للدولة .
- ٢- النزاع على الحد البحري يكون مع كل دول العالم وليس دولة واحدة لذلك يجب تحديده بدقة .
- ٣- في الفترة الأخيرة زادت أهمية المياه المحايدة والأرصفة القارية بل وبعض المياه العميقة القريبة من سواحل الدول بعد اكتشاف العديد من الثروات في قاع هذه المسطحات المائية كمصايد الأسماك البترول والغاز الطبيعي .

### س: أنواع المناطق المائية :



شكل (٢-١): أنواع المناطق المائية

- ١- .....
- ٢- .....
- ٣- .....
- ٤- .....
- ٥- .....
- ٦- .....
- ٧- .....

## ثانيا : الحدود البشرية :

تمتد الحدود الهندسية في مناطق مبعثرة السكان أو خالية من الموارد الطبيعية وتبدو الحدود الهندسية في أشكال مختلفة هي :

### ١ - فلكية بحتة

تتفق مع خطوط الطول ودوائر العرض تنتشر هذه الحدود في إفريقيا وأمريكا الشمالية مثل الحد السياسي بين مصر والسودان الذي يسير مع دائرة عرض 22 شمالا - الحد السياسي بين مصر وليبيا الذي يسير مع خط طول 25 شرقا باستثناء الجزء الشمالي -

### ٢ - خطوط مستقيمة

تصل بين نقطتين معلومتين أو مماسات دوائر أو أقواس في دائرة معلوم مركزها ونصف قطرها

### ٣ - حدود على أبعاد متساوية من ساحل أو سلسلة جبلية

## الحدود الأنثوغرافية ( الحضارية ) :

هي الحدود الحضارية التي تحدد وفقا لخصائص حضارية كاللغة والدين

**اللغة** : تعد من أهم المظاهر الحضارية المستخدمة في ترسيم الحدود بين الدول - مثال : حدود وسط أوربا التي تم استخدام اللغة في ترسيمها بعد الحرب العالمية الأولى منعا لمشكلة الأقليات بحيث تتميز كل دولة بلغة خاصة بها

**الدين** : عنصر حضاري مهم قد يستخدم في تحديد الحدود بين الدول - مثال : الحدود بين الهند وباكستان تم رسمها على أساس ديني

## التغير هو السمة الأساسية للخريطة السياسية :

أواخر القرن العشرين	النصف الثاني من القرن العشرين	أوائل القرن العشرين
١- انهيار الكتلة الشيوعية تفتت الاتحاد السوفيتي إلى دول وتفكك اتحاد يوغوسلافيا ) وانفراط عقد حلفها العسكري حلف وارسو	في بداية الخمسينيات ظهر التنزاع على السيادة بين قوتين عظميين على خريطة العالم وهما الكتلة الشيوعية بزعامة الاتحاد السوفيتي و الكتلة الرأسمالية بزعامة U.S.A وبينهما مجموعة دول عدم الانحياز	أدت الحرب العالمية الأولى والثانية عن تغيرات سريعة على أثرهما اختفت وظهرت دول وعدلت حدود دول واختفت إمبراطوريات وحل محلها قوى عظمى جديدة مثل ما حدث في ألمانيا والتي انقسمت إلى ألمانيا الشرقية و ألمانيا الغربية
٢- اتحاد ألمانيا الشرقية و ألمانيا الغربية في دولة واحدة .		
٣- انتصار الرأسمالية بزعامة U.S.A		

## العوامل المؤثرة في مستقبل الخريطة السياسية

- ١- انتهاء الصراع الأيدلوجي بين الكتلة الشيوعية و الكتلة الرأسمالية .
- ٢- العولمة و ظهور الشركات متعددة الجنسيات التي أثرت على تطور خريطة العالم
- ٣- البنك الدولي وصندوق النقد الدولي و تدخلاتهما في السياسات الداخلية للدول وأثر ذلك على استقرارها و سيادتها .
- ٤- سباق التسلح خاصة في منطقة الشرق الأوسط
- ٥- ثورة الاتصالات الحديثة وأثرها في نشر الوعي بين الشعوب والاستقرار السياسي للدول
- ٦- مشكلة قضية اللاجئين والهجرة غير الشرعية
- ٧- الصراع على المياه العذبة خاصة في المناطق المهتدة في مواردها المائية

## الاستعمار ومشكلات تهدد الأوطان :

- ١- مشكلات الحدود السياسية .
- ٢- مشكلات الأقليات خاصة العرقية و الدينية
- ٣- المشكلات الاقتصادية كمشكلات المياه والطاقة
- ٤- مشكلات التخلف حيث حرصت الدول الاستعمارية على تحويل مستعمراتها إلى مصدر للمواد الخام وسوق لمنتجاتها .

### لم يتوقف المغرب عن مطالبته بالمدينتين ولكن اسبانيا رفضت ذلك بحجج واهية أهمها

التقادم ( أن - نسبة سكان المدينتين من الأسبان ٦٠ % كما أن المدينتين غير مسجلتين ضمن الأراضي غير المستقلة لدى الأمم المتحدة عام ١٩٤٧ م )

### تصاعد مشكلة سبتة ومليلة عام ١٩٨٥ م :

- ١- محاولة السكان الأسبان الحصول على الحكم الذاتي-
- ٢- إصدار اسبانيا قانون يلزم الأجانب في اسبانيا بالحصول على إذن إقامة كل خمس سنوات في الوقت الذي يعتبر الأسبان في سبتة ومليلة أن السكان المغاربة أجنبان بينما يعتبر المغاربة أنفسهم أنهم السكان الأصليون حاليا تحاول المغرب ايجاد حل لهذه المشكلة بشكل ودي للإبقاء علي العلاقات الودية مع اسبانيا كما تحرص اسبانيا علي عدم تصعيد الموقف مع المغرب

### ٢ مشكلة كشمير :

تتحصر كشمير بين الهند وباكستان والصين وأفغانستان وتتميز بانها منطقة جبلية مرتفعة جبال الهيمالايا **اشتهرت ولاية كشمير في فترة الاستعمار البريطاني** بأنها كانت مكانا مناسباً لقضاء إجازتهم الصيفية هروبا من شدة الحرارة وغزارة الأمطار في الهند حيث تغطي مساحة كبيرة من كشمير بالغابات الطبيعية كما تتمتع بمناظرها الجميلة التي تجذب إليها السياحة .

### قامت بريطانيا بتقسيم الهند إلى قسمين رئيسيين هما :

جمهورية الهند وتضم الأغلبية الهندوسية جمهورية باكستان التي تضم الأغلبية المسلمة ترك الاستعمار منطقة كشمير خارج هذا التقسيم بل وقسمت باكستان إلى باكستان الشرقية وباكستان الغربية رغم أن الديانة السائدة في كشمير هي الإسلام لكن السلطة الحاكمة كانت هندوسية ولذلك فان حاكم كشمير لم يكن يرغب في الانضمام إلى أي من الدولتين في البداية واثرا أن يبقى بعيدا عن الصراع بين الهند وباكستان .

لما كان تقسيم شبه القارة الهندية على أسس ديني فقد بدأت الثورة الداخلية في كشمير ضد الهندوس وترتب عليها .

- ١- استعان حاكم كشمير بالهند التي أسرعت بالتدخل بجيوشها في كشمير لمساعدته-
- ٢- تدخلت باكستان لمساعدة الشعب-
- ٣- استمر القتال بين الهند وباكستان لنحو عام إلى أن توقف في عام ١٩٤٩ م بعد أن تدخلت الأمم المتحدة وقسمت كشمير على أساس خط وقف إطلاق النار إلى قسمين أحدهما حوالي ثلثي كشمير أصبح تحت الإدارة الهندية ويضم معظم سكان كشمير وظل هذا التقسيم قائما والنزاع مستمرا رغم كل الجهود التي بذلت لتسوية النزاع بينهما

### اقترحات الأمم المتحدة لحل المشكلة :

- ١- وقف إطلاق النار .
- ٢- تجريد كشمير من السلاح .
- ٣- سحب القوات المتحاربة إلى مواقعها قبل بدء القتال .
- ٤- إجراء استفتاء لتقرير المصير على أساس إما الاستقلال عن الدولتين أو الانضمام لإحدهما-

### ٣ حركة الرعاة على الحدود :

- ١- مع زيادة السكان حولت بعض الدول جزء من أراضيها الرعوية إلى الزراعة فتقلصت المراعي وأصبحت هناك نزاعات بين الرعاة والمزارعين في داخل العديد من الدول
- ٢- رسم الحدود السياسية في إقليم السافانا الإفريقية بين دول الإقليم دون مراعاة للقبائل وتوزيعها المكاني مما أثار العديد من المشاكل السياسية بعد ترسيم الحدود مثلما يحدث في غرب السودان الآن أو بين دولتي الشمال والجنوب السوداني .
- ٣- تحصيل الضرائب والرسوم من الرعاة الناتجة عن ترسيم الحدود السياسية .
- ٤- التغيرات المناخية التي شهدتها دول غرب إفريقيا في سبعينيات وثمانينيات القرن العشرين وما أحدثته من مشكلات في مناطق المراعي من نفوق ملايين الحيوانات وهجرة السكان إلى المدن أو إلى حرفة الزراعة وكل ذلك أدى إلى وجود مشاكل سياسية أساسها حرفة الرعي وهجرة الرعاة بين الدول.

### أهم الاتفاقيات المنظمة لحركة الرعاة :

- بين موريتانيا والسنغال في أبريل ١٩٨١ م .
- مجموعة دول غرب إفريقيا ( الايكواس ) ١٦ دولة في أكتوبر ١٩٩٨ .
- بوركينا فاسو والنيجر عام ٢٠٠٣ م .
- اللجنة العليا للتعاون الاقتصادي بين موريتانيا ومالي .
- معاهدة ترسيم الحدود السياسية بين السعودية واليمن .

### ١) مشكلات المياه هي تظهر بين الدول في حالتين-

#### س: تشير المياه العديد من المشكلات بين الدول . وضح .

- ١- عند تحديد المياه الإقليمية والدولية بين الدول على البحار والمحيطات .
- ٢- عند الاستفادة من مياه الأنهار الدولية وتقسيمها بين الدول التي تشترك فيه .

### أ) مشكلات تقسيم المياه في المناطق المشتركة :

يعد الحد البحري للدول جزءا من النطاق الإقليمي للدولة الساحلية .  
تعيين الحد البحري ليس بالأمر السهل ولذلك قد تظهر مشكلات عند تعيين هذا الخط كما يلي :

### بالنسبة للدول المتجاورة :

**النزاع القائم بين ليبيا وتونس** عند تحديد الرصيف البحري بين الدولتين بعد ظهور حقول الغاز والبتترول في مياه هذا الرصيف القاري .  
طالبت ليبيا أن تتجه الحد البحري إلى الشمال مباشرة في مياه هذا الرصيف طالبت تونس بحد بحري ينحرف شرقا بزواوية مقدارها ٥٠ درجة تقريبا .  
أصدرت محكمة العدل الدولية حكما بأن يسير الحد البحري بين الدولتين بزواوية ٢٦ درجة ثم بعد ذلك بزواوية ٥٢ درجة ويرجع ذلك إلى وجود الجزر التونسية وتغير اتجاه خط الساحل التونسي .

### نتائج الحكم :

أصبحت لتونس حقوق أساسية في حقوق الغاز والبتترول في هذه المنطقة

### بالنسبة للدول المتقابلة :

الدول المتقابلة	المضيق
تونس وإيطاليا	مضيق صقلية
أسبانيا والمغرب	مضيق جبل طارق

مضيق هرمز	إيران وعمان
مضيق باب المندب	اليمن والصومال وجيبوتي

### ب) مشكلات الأنهار الدولية:

يكون النزاع بين الدول التي تمر بها النهر على مدة حقوق هي:

- 1- حق الملاحة - 2- حق اقتسام مياه النهر - 3- حق صيد الأسماك - 4- حق توليد الكهرباء ونظرا لأهمية الأنهار الدولية فقد أبرمت الاتفاقيات بين الدول التي تشترك في نهر دولي مثل معاهدة باريس اتفاقية برشلونه- واتفقا على مبدأ حرية الملاحة في الأنهار الدولية بالأجزاء الصالحة منها

### 2) مشكلات الصراع حول الموارد الطبيعية ومصادر الطاقة:

#### 1- توزيع الموارد الطبيعية:

الموارد الطبيعية غير موزعة بانتظام على خريطة العالم وخاصة الموارد المعدنية وموارد الطاقة هناك مناطق تتوافر فيها هذه الموارد بكثرة .

تندر هذه الموارد في مناطق أخرى وبالتالي يحدث الصراع بين الدول من أجل الحصول على هذه الموارد خاصة الموارد غير المتجددة .

#### 2- مصادر الطاقة والصراعات الدولية:

لعبت مصادر الطاقة دورا بارزا في الصراعات الدولية خاصة منذ الحرب العالمية الثانية بين ألمانيا من ناحية والحلفاء من ناحية أخرى ؛ حيث لعب البترول دورا في مسار الحرب وفي اتجاه القوات المتصارعة نحو السيطرة على منابعه حيث اندفعت الجيوش الألمانية نحو القوقاز أملا في الحصول على بترول تلك البلاد

#### 3- أهمية مصادر الطاقة الأولية : ( فحم بترول - غاز طبيعي ) :

- تعد مصادر الطاقة الأولية هي العمود الفقري للقوى المحركة في العلم .
- الدول المتقدمة هي المستهلك الأكبر للطاقة وهي في نفس الوقت المنتج الأول للفحم .
- لذلك لا يدخل منه في التجارة الدولية سوى ١٠% فقط وعلى العموم يساهم الفحم بحوالي ٢٦% من إنتاج الطاقة في العالم فإن أثره السياسي محدود .
- البترول و الغاز الطبيعي يساهمان في إنتاج الطاقة بنحو نحو ثلثي إنتاج الطاقة في العالم-
- وهم يسهمان بحوالي نصف التجارة الدولية خاصة من دول العالم الثالث وبالأخص منطقة الشرق-
- الأوسط والخليج العربي من هنا يمكن القول بأن أزمة الطاقة هي أزمة بترول في المقام الأول

#### ظهرت آثار أزمة الطاقة في مجالين أساسيين للعلاقات الدولية :

- العلاقات بين الدول الغربية وبعضها .
- ثم العلاقات بين الدول الغربية والدول النامية .
- حيث رفعت من شأن دول العالم الثالث-
- فالصراع العالمي على مصادر الطاقة خاصة البترول والغاز الطبيعي وراء الكثير من الأزمات-
- الدولية والمواقف السياسية للدول على المسرح العالمي كالصراع في منطقة الشرق الأوسط

#### 3) أهمية التعاون الدولي لمواجهة المشكلات الاقتصادية:

يتميز العصر الحالي بتشابك العلاقات بين دول العالم على المستوى الدولي أكثر من أي وقت مضى سواء في العلاقات السياسية أو الاقتصادية .... الخ

عالم اليوم مشكلات اقتصادية جمة مثل الفقر والجوع والجفاف والمياه والطاقة والتخلف إذ تتعاون الدولي للتغلب على هذه المشكلات وتخفيف آثارها  
 هرت عدد من المؤسسات الدولية المهتمة بالتعاون الدولي لحل مختلف المشكلات العالمية .

الهدف منها	المنظمة
يهتم بالقضايا النقدية .	بنك النقد الدولي
يهتم بتطوير التعاون الدولي .	منظمة التجارة العالمية
تهتم بالصناعة في الدول النامية .	منظمة الصناعة العالمية
تمويل المشروعات في الدول النامية .	بنك التنمية العالمية
تهتم بالإنتاج الزراعي والغنية بالريف والقضاء على الجوع.	منظمة الأغذية والعلوم (الفاو)

**أولا : الأقليات**

بالأقليات : مجموعات بشرية قليلة العدد ذات خصائص تختلف عن مثيلاتها في مجتمع الاكثرية

**أ- الأقليات القومية :**

تفكك الاتحاد السوفيتي عدة دول منها روسيا الاتحادية والتي أسسها القومية الروسية قوميات كانت تشكل الاتحاد السوفيتي السابق كما أن باقي الدول بها أقلية روسية .  
 تفكك يوغسلافيا عدة دول ويوجد في كل دولة أقلية قومية حيث نجد : صربيا بها أقليات ألبانية البوسنة و الهرسك بها أقليات صربية و كرواتية .

**ب- الأقليات الدينية :**

بها الاقليات المسلمة في دول اوربا وأمريكا الشمالية والجنوبية .  
 مسيحية في العالم العربي اتباع الاديان السماوية في الصين واليابان وكوريا والهند  
 أقلية الدينية مشكلة إلا إذا حرمت من الحقوق التي تمارسها الأغلبية

**ج- الأقليات اللغوية :**

أهم عناصر تكون القوميات في العالم أي الوعاء الثقافي للأمم .  
 كل دولة في العالم أن يسود فيها لغة رسمية واحدة .

**أهم اللغويات أقل أنواع الأقليات انتشارا علي خريطة العالم علي الرغم من تعدد اللغات**  
 فيها سكان العالم .

مطالبة تلك الأقليات بالاستقلال عن الدولة كالأكراد في شمال العراق في الوقت الحالي .  
 الدول تمنع الأقليات من استخدام لغتهم كما في إيطاليا حيث ترفض استخدام الأقلية النمساوية  
 لم الجميع باستخدام اللغة الإيطالية في جميع مجالات الحياة

**د- الأقليات العرقية :**

هرق أو السلالة مشكلة سياسية إلا حينما تظهر مشكلة التمييز العنصري بين أفراد وشعب دولة معينة  
 العالم الجديد بمثابة أقلية عرقية وكانت تمارس ضدهم تفرقة عنصرية خاصة U.S.A -  
 إفريقيا جنوب الصحراء أقلية بيضاء وسط القارة السمراء خاصة دولة جنوب إفريقيا .

**يتوقف أثر الأقليات علي استقرار الدول علي عدة عناصر**

**أ- انتشارها الجغرافي :**

الذي ينتشر الأقلية في الدولة أو تركيزها الجغرافي فلو كانت الأقلية منتشرة ومبعثرة في  
 دولة وسط الأغلبية يكون تأثيرها محدودا أو حتى معدوما خاصة في حالة مطالبتها بالانفصال عن

- أما لو كانت مركزة جغرافيا في مكان ما في الدولة لاسيما لو كان على أطراف الدولة تكون-  
مطالبتهما خطرا على استقرار الدولة خاصة لو كانت هناك قوي مجاورة تشجع هذه الأقلية في مطالبها-  
مثل : الباسك في إسبانيا وسكان تيمور الشرقية في إندونيسيا

### ٢. وطن الأقلية :

تكون الأقلية مثيرة للمشاكل السياسية حال وجود وطن للأقلية عاشت فيه وتشكلت داخله ملامحها  
الخاصة لاسيما لو كان هذه الوطن على أطراف الدولة  
مثل : الأكراد على أطراف للدول التي يتوزعون عليها ( إيران والعراق وسوريا وتركيا)

### ٣. الخصائص القومية للأقلية :

يقصد بها الصفات الخاصة التي تميز الأقلية عن الأغلبية  
قد يكون هذا الاختلاف في اللغة أو الدين أو العرق وبالطبع فإن الأقلية تستमित في الدفاع عن هويتها التي  
تميزها عن الأغلبية خاصة وقت الأزمات وتكون مطالبها إما الانفصال عن الدولة الأم أو الحصول على  
حقوقها

### ٤. حجم الأقلية وقوتها الاقتصادية :

يتوقف أثر القلائل السياسية التي تثيرها الأقلية على حجمها من مجموع السكان وقوتهم الاقتصادية. فقد  
كان البيض في دولة جنوب إفريقيا أقلية ولكنهم يسيطرون على حوالي ثلاثة أرباع اقتصاد الدول وما زال  
جزء كبير من اقتصاد الدولة في أيديهم .

### ب : ما العلاقة بين :

- ١- التوزيع الجغرافي للأقلية واستقرار الدولة .
- ٢- وطن الأقلية واستقرار الدولة .

### ثانياً : الهجرة الإجبارية (القسرية) :

إجبار الفرد على ترك محل إقامته دون إرادته ، أسبابها :

- ١- حدوث الكوارث الطبيعية كالفيضانات أو الزلازل-
- ٢- دوافع قومية كتهجير أهالي النوبة من منطقتهم جنوب أسوان بسبب إنشاء السد العالي-
- ٣- نتيجة الصراعات والنزاعات المسلحة سواء دولية أو محلية ( الحروب الأهلية )  
الأمر الذي يضطر بعض السكان إلى الهجرة القسرية إلى دول الجوار حتى تحريرها وهو ما يطلق عليهم  
"اللاجئون" ومن أمثلة ذلك الصراع بين اليهود والفلسطينيين في فلسطين

### الهجرة غير الشرعية ( غير الرسمية)

المقصود بها : انتقال شخص من دولة إلى أخرى من غير المنافذ الرسمية للدول دون إتباع  
الطرق القانونية التي تنظم انتقال الأشخاص بين الدول  
- من أمثلتها الهجرة من العالم النامي وخاصة الأفارقة إلى الاتحاد الأوروبي كما تشهد دول  
الخليج هجرة غير شرعية من قبل أعداد غفيرة من جنوب شرق آسيا  
- قد شهدت ظاهرة الهجرة غير الشرعية ارتفاعا ملحوظا في نهاية القرن ال ٢٠ وأوائل القرن ال ٢١  
نتيجة تدهور الظروف الاقتصادية والاجتماعية والأمنية .

ب : دليل جغرافيا : يوجد على المسرح السياسي العالمي العديد من الحركات الاجتماعية تأخذ أشكال متعددة .

ج /

## الآثار السلبية المترتبة على الهجرة غير الشرعية

### ١. الجانب الأمني والسياسي

تدفع المهاجرين غير الشرعيين منبع تهديد لأنه مرتبط دائما بأشكال مختلفة من الجريمة المنظمة .  
تسهل للمنظمات الإجرامية والعصابات المعادية التوغل داخل البلاد أو العكس إفلات الإرهابيين  
تتامي الصراعات القبلية الطائفية بين المهاجرين- .

### ٢. الجانب الاجتماعي

حيث تخل بالتوازن الديموغرافي مهددة بذلك مواطني الدولة أو المنطقة .  
كما أن تعدد الجنسيات ينتج عنه انتشار بعض العادات المخالفة لقيم المجتمع- .

### ٣. الجانب الاقتصادي

الأعداد الهائلة من المهاجرين غير الشرعيين المتواجدين في الدولة يؤثر سلبا على التنمية  
الاقتصادية ؛ حيث أصبحوا يشكلون أيدي عاملة رخيصة تتزايد وتؤدي إلى سوق العمل غير  
الشرعي مما يؤثر سلبا على الأيدي العاملة المحلية .

### ٤. الجانب الصحي

حيث تؤدي الهجرة غير الشرعية إلى نقل الأوبئة والأمراض الفتاكة سريعة الانتشار مما يشكل  
تهديدا فعليا للمناطق التي يفد إليها الأفراد .

### س : ما المقصود بـ :

١- الكوميسا .

٢- الأحلاف العسكرية .

٣- الاتحاد الجمركي .

٤- النافتا .

### س : بم تفسر :

١- أهمية قيام التكتلات الاقتصادية .

٢- قيام حلف الناتو ١٩٤٩م .

٣- انهيار حلف وارسو .

٤- المفوضية الأوروبية هي الجهاز التنفيذي للاتحاد الأوربي .



٥- المجلس الأوربي قمة أجهزة الاتحاد الأوربي .

س: ما هي مراحل التكتلات ؟

س: ما هي شروط كونهما جن ؟

س: قارن بين :

١- المجلس الوزاري - المجلس الأوربي ( من حيث أهم الاختصاصات ) .

٢- المفوضية الأوربية والامانة العامة :

س: ما العلاقة بين :

١- المستوى التكنولوجي - التكتل الاقتصادي للدول .

٢- البرلمان الأوربي - مجلس الاتحاد الأوربي .

س: ما النتائج المترتبة على :

١- قيام حلف الناتو على المستوى الإقليمي والدولي .

١- وجود حجم سكاني مناسب لدول التكتل .

س: ماذا يحدث إذا :

١- استطاع الوطن العربي إقامة تكتل اقتصادي ضخم أو حلف عسكري .

٢- لم يتم إلغاء الهيكل العسكري لحلف وارسو .

٣- تعاون العالم من أجل مواجهة المشاكل الاقتصادية .

**تعريف العلاقات الدولية** هي مجموعة تفاعلات بين الظواهر السياسية الموجودة على خريطة العالم دول او منظمات وتكتلات دولية مثل العلاقات الاقتصادية والسياسية والعسكرية والقانونية والدبلوماسية بين الدول او منظمات ودول موجودة على الساحة العالمية .

### تطور العلاقات الدولية عبر الزمن :

العصور القديمة و الوسطى	العصر الحديث	الوقت الحالي
١- المعاهدة التي عقدها الملك رمسيس الثاني مع خاتوسيل ملك الحيثيين عام ١٢٥٨ ق.م لتنظيم مبادئ الحر والسلم بين الدولتين . ٢- علاقات الفرس والروم مع الممالك الخاضعة لكل منهما حيث كانت منطقة الشام مسرح للعديد من الصراعات . ٣-علاقات الدولة الإسلامية المتحدة مع جيرانها أو مع القوي التي عاصرتها .	زادت العلاقات الدولية بين الدول وزاد اعتماد بعضها على بعض خاصة من الثورة الصناعية حيث نقلت العلاقات بين الدول من علاقات جوار إلى أفق أوسع شملت العالم بأسره في عهد القوى الاستعمارية الأوربية ونقلت معها نوعية العلاقات من مجرد الحر والسلم إلى مجالات أخرى متعددة .	تشعبت العلاقات الدولية بين دول العالم والدليل ذلك البعثات الدبلوماسية لأي دولة ونوعية التمثيل داخل كل بعثة على حدة تمثيل سياسي واقتصادي وعسكري وثقافي وصحي وتعليمي

### العوامل المؤثرة في العلاقات الدولية :

تتأثر العلاقات الدولية سواء سلبا أو إيجابيا وضعفا أو قوة نمو أو إضمحلال بعوامل كثيرة ومتنوعة ومتشابهة والدليل أن الوزن السياسي لأي دولة هو محصلة مقوماتها الطبيعية والبشرية  
(١) **الموقع :** العلاقات الدولية لدولة هامشية مثل نيوزيلاندا وإسترااليا تختلف عن دولة مركزية ذات موقع إستراتيجي كمصر .

(٢) **المساحة :** الدولة ذات مساحة عملاقة كروسيا الاتحادية بكل ما تحمله المساحة من إمكانيات تختلف بالتأكد علاقاتها الدولية عن دولة قزمية المساحة .

(٣) **عدد السكان :** دولة بوزن الصين السكاني احتلت مقعدا دائما في مجلس الأمن بعد الحرب العالمية الثانية ولم تكن الصين ذات ثقل اقتصادي أو عسكري يؤهلها لشغل المقعد إلا حجم سكانها ( أقل قليلا من ربع سكان العالم)

(٤) **الوزن الاقتصادي :** في السنوات الأخيرة خاصة منذ الالفية الثالثة ظهرت الصين كقوة اقتصادية (القوة الاقتصادية الثانية بعد الولايات المتحدة الأمريكية) إلى جانب تطوير قدراتها العسكرية وحجمها

السكنى أصبحت لاعبا أساسيا على مسرح العلاقات الدولية وتخشاها الدول الكبرى الأخرى وتتسابق في نفس الوقت على إقامة علاقة دولية معها في كافة المجالات.

٥) **القوة العسكرية** : تلعب قوة الدولة العسكرية دورا مؤثرا في العلاقات الدولية فما زالت روسيا الاتحادية الوريث الأكبر للاتحاد السوفيتي تلعب دورا مؤثرا في كثير من الأحداث العالمية كمسكلة أوكرانيا والأوضاع في سوريا .

### العلاقات الدولية في الحرب والسلام

**طبيعة العلاقات الدولية في الحرب** : كانت الحر وما زالت من سمات الحياة البشرية لم يخل منها زمان أو مكان والتاريخ ملئ بالشواهد على ذلك سواء منها الحرب المحلية أو الإقليمية أو العالمية.

**المتصود بالحرب** صراع مسلح بين دولتين أو أكثر تنشأ لتحقيق مصالح وطنية من وجهة نظر الدولتين وهي حالة قانونية معترف بإمكان حدوثها

**أسباب الحرب** تنشأ الحروب عادة إما لأسباب اقتصادية أو اجتماعية داخلية أو دينية أو ايولوجية أو لأسباب سياسية .

### فكرة المنظمات الدولية وجوهرها

\* ما تعرضت له البشرية من حروب قضت على عشرات الملايين من البشر وآلاف الملايين من الأموال  
\* مثل الحرب العالمية الأولى والثانية كانت من أقوى الدوافع العالمية لإنشاء تنظيمين دوليين مهمتهما الأساسية المحافظة على الأمن والسلم الدوليين و ان تكون العلاقات بين الدول أكثر سلما واعمق أمانا واشمل تعاونا.

#### **\* عصبة الأمم \***

**سبب ظهورها** : بعد أن انتهت الحرب العالمية الأولى عقد مؤتمر باريس عام ١٩١٩ م ومن نتائجه إقامة تنظيم عالمي يمنع تكرار الحروب فظهرت عصبة الأمم

**مهامها** : ضمان السلم ومنع الحروب وتنظيم العلاقات الدولية.

#### **فشل عصبة الأمم وانهارها :**

- ١- عدم إنضمام دول كبرى كالولايات المتحدة الأمريكية والاتحاد السوفيتي .
- ٢- انسحاب دول أخرى كاليابان وألمانيا.
- ٣- إفتقار العصبة إلى قوة عسكرية تابعة لها .
- ٤- إندلاع الحرب العالمية الثانية عام ١٩٣٩ م .

#### **\* الأمم المتحدة \***

#### **سبب ظهورها :**

- ١- بعد انتهاء الحرب العالمية الثانية عام ١٩٤٥ م ظهرت جهود تنادي بإقامة تنظيم دولي جديد ليكون أكثر ثباتا وأعمق أثرا وأكثر قدرة على حل المشكلات الدولية.
- ٢- تم الاتفاق على ميثاق هيئة الأمم المتحدة في مؤتمر سان فرانسيسكو عام ١٩٤٥ م .

**مهامها وأهدافها :**

١- الحفاظ على الأمن والسلم الدوليين -٢- تدعيم التعاون الدولي في مختلف المجالات.  
مقرها : مدينة نيويورك .

**يؤخذ على الأمم المتحدة عدة اعتبارات ( سلبيات ) :**

هيمنة الدول الكبرى على قراراتها وعدم الحيادية في بعض القرارات مثل القضية الفلسطينية  
دور منظمة الأمم المتحدة في حل بعض المشكلات والنزاعات الدولية :  
من الناحية السياسية من الناحية الإنسانية

- ١- مساندة حركات التحرر في العالم مثل تونس والجزائر
- ٢- حل العديد من النزاعات الطويلة أو التخفيف من حدتها عن طريق إرسال قوات متعددة الجنسيات كما في ( أفغانستان العراق - )
- ٣- إرسال مراقبين دوليين في مناطق التوتر مثل الشرق الأوسط وشبه القارة الهندية
- ٤- إرسال قوات حفظ السلام لبعض الدول مثل البوسنة وكرواتيا .

**دورها من الناحية الإنسانية :**

- ١- تقديم المساعدات للاجئين في العالم مثل فلسطين و البوسنة والهرسك
- ٢- تقديم الإغاثة الإنسانية في مناطق الكوارث الطبيعية مثل الزلازل والفيضانات
- ٣- دعم حقوق الإنسان في مناطق مختلفة من العالم

**طبيعة العلاقات الدولية في السلم ( هام جدا )**

في السلم اتجهت الدول لحل النزاعات الدولية عن طريق:

- ١- المفاوضات .
- ٢- الوساطة ( طرف ثالث بين متصارعين- )
- ٣- المساعي الحميدة ( دولة مبرعة قد تكون صديقة للطرفين- )
- ٤- التوفيق ( إحالة النزاع إلي لجنة محايدة مهمتها تقديم إلي الطرفين يتضمن اقتراحات واضحة من أجل إجراء تسوية بينهما.)
- ٥- التحكيم , وهذا هو الأسلوب القانوني حيث يصدر الحكم بين دولتين ويعد الحكم إلزاما للطرفين- مثل قضية طابا.

**النظام الدولي العالمي الجديد**

تأثرت خريطة العالم السياسية في السنوات العشرة الأخيرة من القرن العشرين بحدث عالمي تمثل في سقوط الاتحاد السوفيتي وتفتته إلي عدة دول

**نتائج سقوط الاتحاد السوفيتي وتفتته إلي عدة دول**

- ١- سقوط المعسكر الشرقي الذي كان يتزعمه الاتحاد السوفيتي السابق
- ٢- سقط معه كل ما ارتبط به سواء حلف عسكري حلف وارسو أو كتلة إقتصادية الكوميكون
- ٣- سقوط عنصر التوازن الدولي
- ٤- انفردت قوة عظمى واحدة بالقمة وأصبح لها اليد العليا في كل الأحداث العالمية التي تلت هذا الحدث
- ٥- ظهر الرئيس الأمريكي جورج بوش الأب يدعو إلي عالم جديد عندما تحدث عام ١٩٩١ عن إمكانية قيام نظام دولي جديد كتعبير عن السيطرة شبه المطلقة لـ U.S.A

## أولاً : مفهوم النظام الدول العالى الجديد :

مجموعة التفاعلات بين أعضاء المجتمع الدولي على المستويين الإقليمي والعالمي والتي تجرى وفقا لنسق أو منظومة معينة للقيم مستقاة من فلسفة العولمة .  
هذا النظام لم يكن ثمرة إتفاق بين الدول وإنما فرضته ظروف العالم فى الفترة التى تلت الحرب الباردة وتعمل الولايات المتحدة الأمريكية على نشره بل فرضه على العالم بوسائل مختلفة

## ثانياً : مراحل تطور النظام الدولي العالى الجديد :

هناك خلفية تاريخية للنظام الدولي العالمي الجديد ,ويمكن إيجازها فى الأتى:  
١- أول من طرح فكرة نظام عالمى جديد هو الرئيس الأمريكى ويلسون خلال الحرب العالمية الأولى والذى وضع مبدأ لنظام عالمى جديد .  
٢- ظهر النظام العالمي الجديد للمرة الأولى فى الخطاب السياسى العالمي لرئيس الاتحاد السوفيتى السابق جورباتشوف عندما أعلن عن بدء حقبة جديدة بالتعاون مع الغرب ونهاية الحرب الباردة على اعتبار أن هناك مجموعة جديدة من المبادئ الحاكمة للعلاقات بين الدولتين .

## المبادئ الحاكمة للنظام العالى الجديد :

- ١- نزع السلاح .
- ٢- إحلال مبدأ توازن المصالح بدلا من توازن القوي .
- ٣- نزع الصفة الايدلوجية عن العلاقات الدولية .
- ٤- العمل من اجل تخطي الحواجز والصراعات تحقيقا لمصالح البشرية .
- ٣- عرف المصطلح وشاع منة أزمة الخليج ١٩٩٠ م من خلال خطاب الرئيس الأمريكى جورج بوش الأب .

## لهم المتغيرات والتطورات التى أدت إلى الإعلان عن إقامة نظام عالمى جديد :

- ١- سعى دول أوروبا الغربية لاستكمال وحدتها الاقتصادية والسياسية والاجتماعية وباتت السوق الأوروبية المشتركة تعرف بدول المجموعة الأوروبية والتي تسعى إلى التطور نحو مزيد من التكتلات الاقتصادية لتحقيق التكامل الاقتصادى .
- ٢- سعى الدول الصناعية الآسيوية الناشئة للحصول على مكانة هامة فى الساحة الاقتصادية والسياسية ومن هذه الدول الصين وكوريا وسنغافورة والهند وماليزيا
- ٣- ظهور اليابان وألمانيا كقوتين عظميين لهما دور فعال ومؤثر فى النظام الاقتصادى العالمى والأسواق العالمية .
- ٤- الثورة الصناعية الثالثة والتي يطلق عليها الثورة المعلوماتية وظهرت الثورة العلمية والتكنولوجية
- ٥- إيجاد حلول لعدد من القضايا العالمية مثل إنتهاء الحرب العراقية الإيرانية وإنتهاء الاحتلال السوفيتى لأفغانستان ونهاية الحرب الأهلية اللبنانية .
- ٦- تدعيم دور هيئة الأمم المتحدة فى الحفاظ على السلم والأمن الدوليين وتكوين قوات حفظ السلام القادرة على أداء مهمتها .

## ثالثاً : خصائص النظام الدولي العالى الجديد :

- ١- الثورة الهائلة فى وسائل الاتصال والعلوم والتكنولوجيا .
- ٢- ظهور الشركات متعددة الجنسيات وزيادة دور المؤسسات المالية مثل البنك الدولى .
- ٣- بروز ظاهرة الاعتماد الدولي المتبادل وظهرت التكتلات الاقتصادية الكبرى .
- ٤- تدويل المشاكل والقضايا التي يواجهها العالم .
- ٥- تحرير التجارة العالمية .
- ٦- تقلص دور السيادة الوطنية .

### رابعاً : أهداف النظام الدولي العالئ الجديد :

- ١- المحافظة على الاستقرار العالئ واحترام دور الأمم المتحدة-
- ٢- احترام سيادة كل دولة واستقلالها وعدم المساس بوحدتها الوطنية-
- ٣- نشر قيم الديمقراطية واحترام حقوق الإنسان وحق الشعوب في تقرير مصيرها-

### خامساً : تأثير النظام العالئ الجديد على الدول المتقدمة والنامية :

- ١- احتكار دول الغرب الرأسمالية للسلاح والمال والتكنولوجيا أدى إلى تحويل كثير من المساعدات الاقتصادية والمالية والتكنولوجية والتبادل التجاري لصالح العلاقات الجديدة بين شرق أوروبا والغرب عموماً على حساب الدول النامية.
- ٢- توظيف التكنولوجيا من أجل الوصول إلى أعلى معدلات الإنتاج ولذلك يدور الصراع الخفي على المواد الخام التي تدخل في الصناعات التكنولوجية المتطورة مثل اليورانيوم والذي تتوفر خاماته في بعض الدول النامية وخاصة إفريقية مما يجعلها مطعماً للدول المتقدمة
- ٣- تضاؤل دور حركة عدم الانحياز في العلاقات الدولية
- ٤- سقوط الاتحاد السوفيتي بسبب عجزه عن تطوير نظم إنتاجه الاقتصادي مقارنة بالمستوى السائد في الدول الغربية وبعد هذا جرس إنذار للدول النامية لتقوم بإصلاح أوضاعها الاقتصادية بالاعتماد على الذات أولاً.
- ٥- التدخل الأمريكي في الشؤون الداخلية لبعض الدول.
- ٦- اختراق الأمن الثقافي العربي من خلال إحلال قيم العولمة السلبية.
- ٧- إنتشار العنف وقيام الحروب الأهلية وحروب الحدود كما حدث فوى الصومال والكونغور وأفغانستان

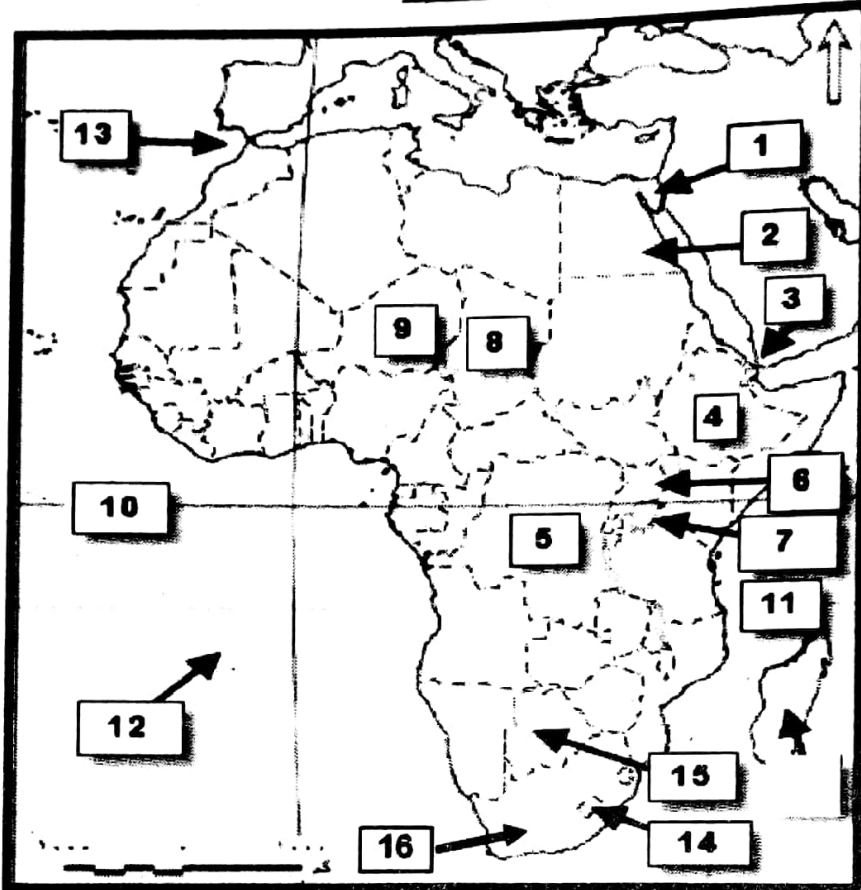
المنظمة ( الحلف )	المقر
الأمم المتحدة	نيويورك
مجلس التعاون	الرياض
حلف الناتو	بروكسل
حلف الصداقة والتعاون	وارسو

### معاهدات في الجغرافيا السياسية :

- ١- **معاهدة ماسترخيت** : أدت إلى تحويل السوق الأوروبية إلى الاتحاد الأوروبي .
- ٢- **معاهدة الصداقة والتعاون** : أدت إلى إنشاء حلف وارسو عام ١٩٥٥ م .
- ٣- **مؤتمر باريس عام ١٩١٩** : أدى إلى إنشاء عصبة الأمم .
- ٤- **ميثاق سان فرانسيسكو** : أدى إلى إنشاء الأمم المتحدة .
- ٥- **اتفاق واشنطن** : أدى إلى إنشاء حلف الناتو عام ١٩٤٩ م .
- ٦- **الكوميسا** : تضم دول جنوب وشرق أفريقيا .
- ٧- **الإيكواس** : تضم ١٦ دولة من غرب أفريقيا للرعاة .
- ٨- ليبيا الدولة العربية المشتركة في الكوميسا ومجلس بلاد المغرب العربي .
- ٩- مصر الدولة التي يوجد لديها ( قلب الدولة هو العاصمة ) ( القاهرة ) .
- ١٠- فرنسا نموذج مثالي للدولة الوحوية .
- ١١- إيطاليا الدولة الوحيدة لها شكلين هما برية بحرية مجزأة وشكل مستطيل .

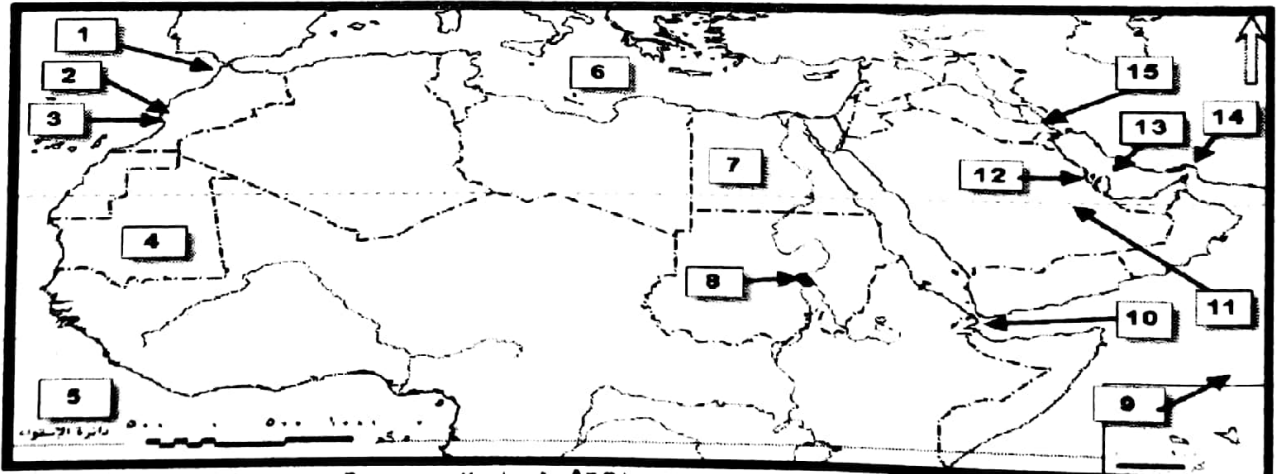
.....

س: أمامك خريطة لقارة أفريقيا اكتب ما تشير إليه الأرقام:



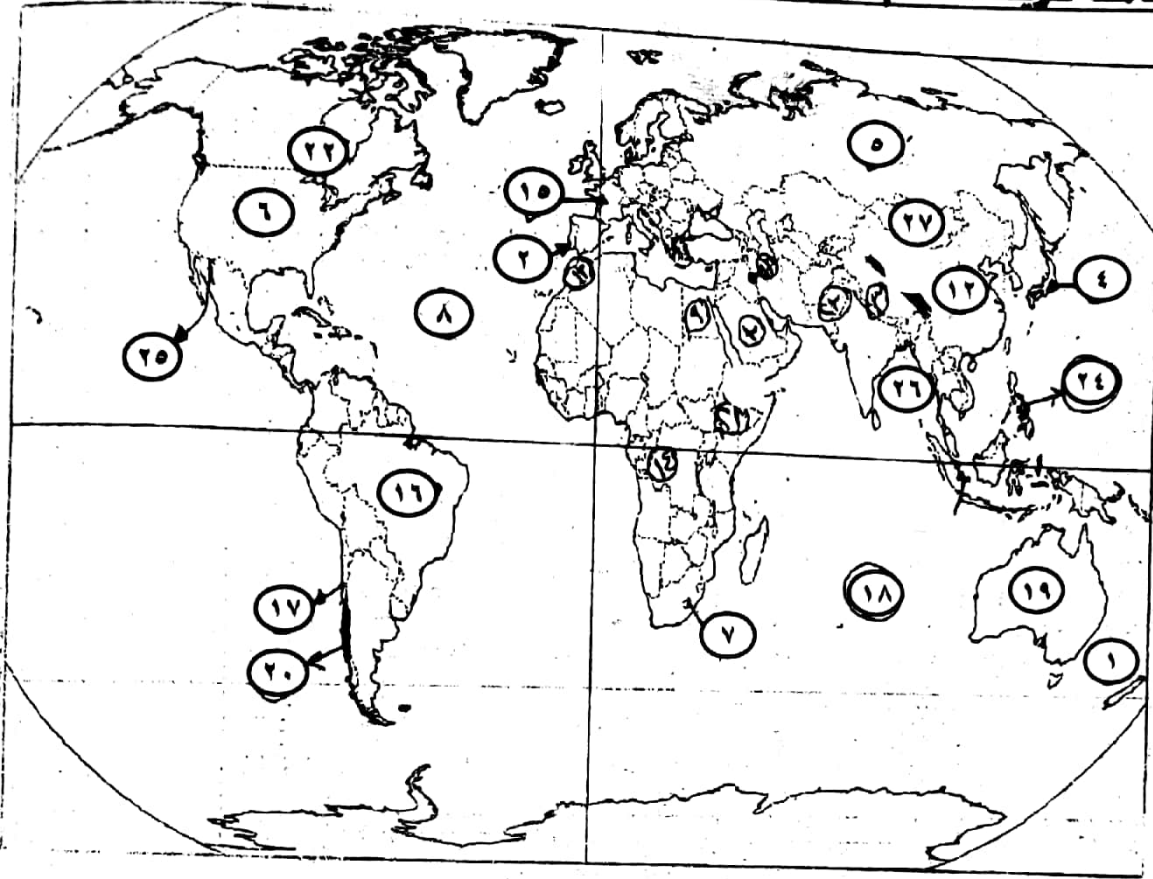
- ١- ممر مائي عالمي .....
- ٢- دولة مركزية .....
- ٣- مضيق .....
- ٤- دولة حبيسة .....
- ٥- دولة ذات شكل مندمج وبروز .....
- ٦- دولة حبيسة .....
- ٧- بحيرة .....
- ٨- دولة حبيسة .....
- ٩- دولة حبيسة .....
- ١٠- دائره عرض .....
- ١١- المحيط .....
- ١٢- المحيط .....
- ١٣- مضيق .....
- ١٤- دولة محتوي او جيوب .....
- ١٥- دولة حبيسة .....
- ١٦- دولة عانت من التفرقة العنصرية .....

س: خريطة للوطن العربي:



- ١- مضيق .....
- ٢- دولة حدودها تشترك مع دولتان فقط .....
- ٣- عاصمته تقع على ساحل المحيط الاطلسي .....
- ٤- دولة تشرف على البحر بجهتين .....
- ٥- البحر .....
- ٦- دولة عاصمته تاريخية او (دولة ذات الشكل المندمج او المنتظم) .....
- ٧- عاصمته اختبرت لسهوله المواصلات .....
- ٨- مدار .....
- ٩- المضيق .....
- ١٠- مضيق .....
- ١١- دولة قزمية .....
- ١٢- مضيق .....
- ١٣- الخليج .....

س: أمامك خريطة للعالم ، اكتب مدلول الأرقام الآتية :



- |   |  |
|---|--|
| ..... ٢ - مضيق  | ١ - دولة هشمية                           |
| ..... ٤ - دولة بحرية أو عاصمة مستحثة                  | ٣ - مشكلة سياسية                         |
| ..... ٥ - حلف   | ..... أو أكبر دول العالم مساحة           |
| ..... ٦ - حلف   | ..... أو دولة برية مجزأة                 |
| ..... ٨ - المحيط                                      | ٧ - دولة محتوى                           |
| ..... ١٠ - كتل اقتصادى                                | ..... أو منطقة مستقبلة للهجرة            |
| ..... ١٢ - دولة وحدوية لها مقعد دائم في الأمم المتحدة | ..... ١١ - حد نهري                       |
| ..... ١٤ - دولة ذات بروز                              | ..... ١٣ - مشكلة سياسية                  |
| ..... ١٧ - دولة ذات شكل مستطيل نحيل                   | ..... ١٥ - دولة وحدوية ونظامها شبه رئاسي |
| ..... ١٩ - دولة فيدرالية ( هامشية )                   | ..... ١٦ - دولة فيدرالية                 |
| ..... ٢١ - دولة حبيسة                                 | ..... ١٨ - المحيط                        |
| ..... ٢٣ - دولة لها مشكلة مع الهند                    | ..... ٢٠ - حد تضاريسى                    |
| ..... ٢٥ - نهر  | ..... يفصل بين USA والمكسيك              |
| ..... ٢٧ - دولة تمتد من الشرق إلى الغرب               | ..... ٢٢ - حد بحيرى                      |
|   | ..... ٢٤ - دولة وحدوية بحرية             |
|   | ..... ٢٦ - مسطح مائى                     |



(ج) أمامك عدد من الخرائط الخاصة بأشكال الدول المختلفة. صنف هذه الأشكال، أيهما أكثر أهمية في الجغرافيا السياسية؟ ولماذا؟



تشيلي



فرنسا



ليسوتو



اليابان



افغانستان

مع خالص تمنياتي بدوام التفوق ؛

مع تحيات ؛

أ/ أشرف سالم عبد الباقي

0100 3148609

الجغرافيا لها اسم واحد...